

クラウド GIS

TERRA MAP

CLOUD



販売促進 店舗開発 顧客データ分析

クラウド型エリアマーケティング GIS の決定版！

- マピオン地図(全国) ● 国勢調査データ(町丁目・メッシュ)
- リンク統計データ(町丁目・メッシュ)
- ポリゴン=町丁目、500m・1kmメッシュ etc...

2013年末(平成25年末)時点の市区町村まで
ポリゴンメンテナンス済み
 2010年(平成22年10月1日)国勢調査データ標準搭載

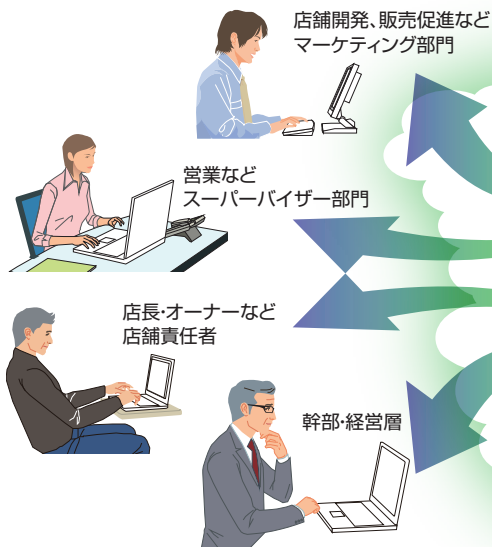


TerraMapCloudは全国の地図と人口・世帯数等の統計情報を組み合わせたエリアマーケティングに最適なGISです。
 国勢調査や昼間人口等の町丁目データ・メッシュデータがパッケージ化されており、立地分析や販促エリア分析を誰でも簡単にできるソフトです。

システム概念図

※クラウド内部でシステムを保持するので、ネット接続により本部や店舗など様々な部署で分析・閲覧ができます。

インターネット回線を通じて、
 マーケティング情報をシェアできます。



クラウド GIS TERRA MAP CLOUD

- マピオン地図**
- マーケティング機能**
(商圏ライン描写、色分け表示、ポイント表示等)
- 統計データ**
(国勢調査、プロファイリングデータ等)
- 町丁目ポリゴン**
(毎年メンテナンス)



- BI
- CRM
- POS
- 顧客DB
- など...

連携可能

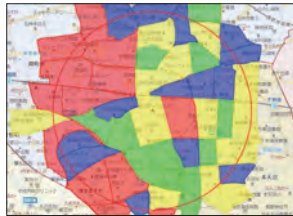
データ更新やシステムアップデートなどの
 メンテナンス作業は、
 すべてクラウド内部で完結します。
 ユーザー側での作業は必要ありません。

マピオン地図



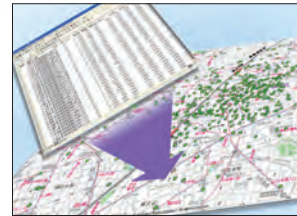
背景地図の「マピオン」は、1000万人のユーザーとの共同作業によって作り出した実用性の高い「美しい」「迷わない」地図です。グッドデザイン賞の受賞歴もあり!

マーケティング機能



用途、予算などに応じて、「商圏ライン描写」「色分け表示」「ポイント表示」など様々なマーケティング機能を持たせることが可能です。

統計データ



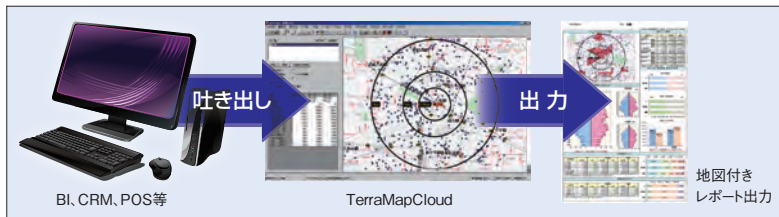
用途、予算などに応じて、人口や世帯数などの国勢調査データをはじめ、年収データやプロファイリングデータなど様々な統計データを使用することが可能です。

町丁目ポリゴン



弊社は、町丁目ポリゴンを含め、全国の行政境界データを毎年メンテナンスしています。新鮮な町丁目ポリゴンを使用することで、常に的確なマーケティングを行っていただけます。

例/システム連携 (BI/CRMなど)



貴社で運用しているBIやCRMと連動させることができます。例えば、本部のCRMで管理している顧客データを、店長さんが店舗のPC上でエリア表示し、その情報をレポート出力する、などです。

動作環境

■推奨サーバ (統計データ・ポリゴン配信機能、Webサーバ等)

- OS: Windows Server 2008 Standard R2
- Webサーバ: IIS7.5, .NetFramework 4.0
- メモリ: 8GB以上, CPU: Xeon3000相当以上
- HDD
- ブロードバンド環境

■推奨クライアント端末

- ブラウザ: IE8以上
- Flash Player Ver11以上
- CPU Core iシリーズ
- メモリ 2GB以上
- ブロードバンド環境

※サーバ構成は一般的な構成例です。 ※仕様やシステム環境により変動いたします。 ※地図画像の社外配布は地図メーカーの承認番号が必要です。配布枚数に応じた費用が発生する場合があります。詳しくは別途お問い合わせください。 ※掲載している商品名・社名は各社の登録商標です。 ※地図使用許諾/ゼンリンZ14LE第604号

お問合せ先

マップマーケティング株式会社

本社
 〒150-0043 東京都渋谷区道玄坂2-23-12 フォンティビル8F
 TEL: 03-6455-0478 FAX: 03-6455-0479
 mail: info@mapmarketing.co.jp URL: http://www.mapmarketing.co.jp

大阪支店
 〒530-0001 大阪府大阪市北区梅田1-1-3-500 大阪駅前第3ビル5F-10
 TEL: 06-6105-5960

名古屋支店
 〒460-0008 愛知県名古屋市中区栄5-3-6 エルマノス武平町ビル8C
 TEL: 052-238-3033

TERRA MAP CLOUD

年間使用料
¥3,000,000 (税別)

初期導入費用 **¥5,000,000~ (税別)**
 上記価格システム構成例

- インフラネット運用
- ユーザー数: 100~
- 機能: エリアマーケティング基本分析
- データ: マピオン地図、国勢調査データ(町丁目・メッシュ)等