

TerraMap Web 2026 リリース情報

2025/12

Copyright©Map Marketing Co., Ltd.
All Right Reserved.



Map Marketing

■リリース日程

2025年12月18日(木)リリース

■提供方法

ダウンロードにてご契約ユーザー様へ無償提供

1. 「お役立ち統計データ」の提供開始
2. 「人流データ分析機能」アップデート
3. TAデータ共有ツール "TerraMap Cloud" リリース
4. 行政界・町丁目メンテナンス

1. 「お役立ち統計データ」の提供開始

経済センサス活動調査2021から抜粋した12項目のデータです。
飲食・小売の事業所数などを集計し、出店や販促に役立てることができます。
TerraMapシリーズをご契約中の皆様に無償で提供しております。

データ利用手順

エリア集計有無 集計を行う単位を選択して下さい

集計する 集計しない 集計単位種別 行政界 集計単位 町丁目

大分類 小分類 選択済みデータ 4/250

要介護(要支援)2022年
自動車保有台数(自検協)2023
軽自動車保有台数(全軽自協)20:
東洋経済2020_自動車保有台数
未来人口データ(2020~2045年)
お役立ち統計データ

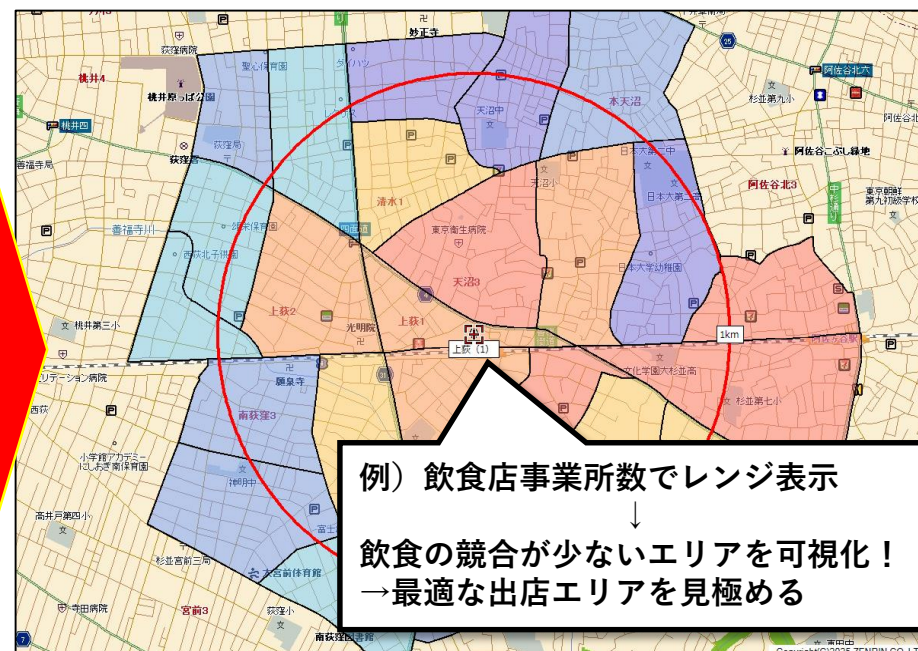
中分類
経済センサス活動調査2021抜粋

A~S_全産業従業者数(経21):
A~S_全産業従業者数男(経2
A~S_全産業従業者数女(経2
C~E_第2次産業従業者数(経
F~S_第3次産業従業者数(経
A~S_全産業事業所数(経21):
I2_小売業事業所数(経21)S
I58_飲食料品小売業事業所数
M76_飲食店事業所数(経21)S
P831_病院事業所数(経21)S
P832_一般診療所事業所数(経
P833_歯科診療所事業所数(経

人口総数20
一般世帯数20
I2_小売業事業所数(経21)S
M76_飲食店事業所数(経21)S

設定追加と標準設定

TA作成時に大分類「お役立ち統計データ」を選択し、
必要なデータを小分類から選択する。



通常通りTAを作成し、データビューアやレンジ表示などで
データを可視化する。

お役立ち統計データ ダウンロードは[こちら](#)

1. 「お役立ち統計データ」の提供開始

お役立ち統計データ 項目一覧

A～S_全産業従業者数(経21)S
A～S_全産業従業者数男(経21)S
A～S_全産業従業者数女(経21)S
C～E_第2次産業従業者数(経21)S
F～S_第3次産業従業者数(経21)S
A～S_全産業事業所数(経21)S
I2_小売業事業所数(経21)S
I58_飲食料品小売業事業所数(経21)S
M76_飲食店事業所数(経21)S
P831_病院事業所数(経21)S
P832_一般診療所事業所数(経21)S
P833_歯科診療所事業所数(経21)S

従来の飲食・小売・診療所数のデータは「リンク統計2015（経済センサス2014データを基に作成）」から取得していたため、**より鮮度の高い「お役立ち統計データ」**でのご利用がオススメです！



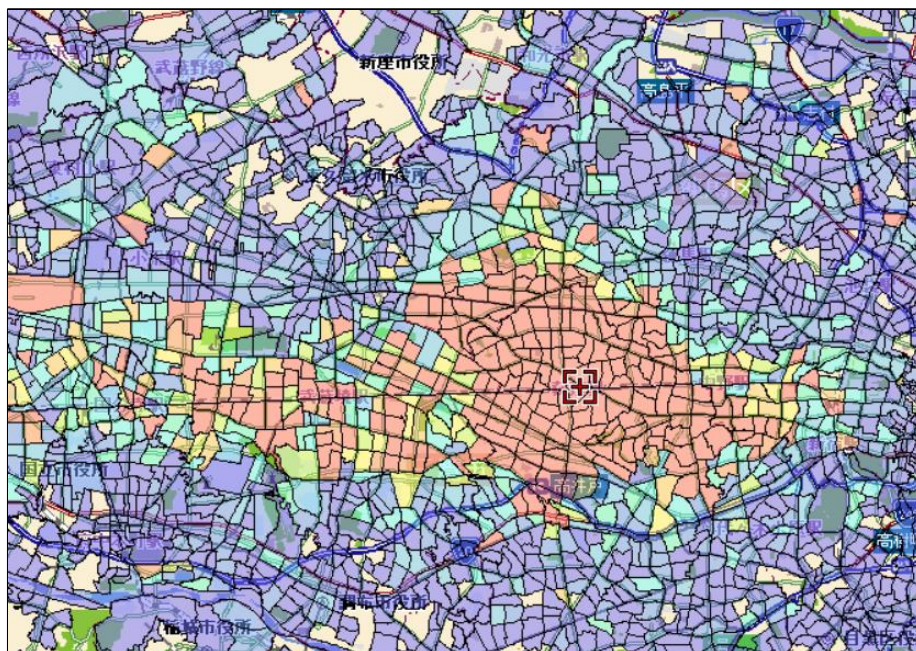

※項目名先頭のアルファベットは、経済センサス活動調査で記載された業種区分です。
※項目名末尾の"S"は、「推計値」を示す略称です。

お役立ち統計データ ダウンロードは[こちら](#)

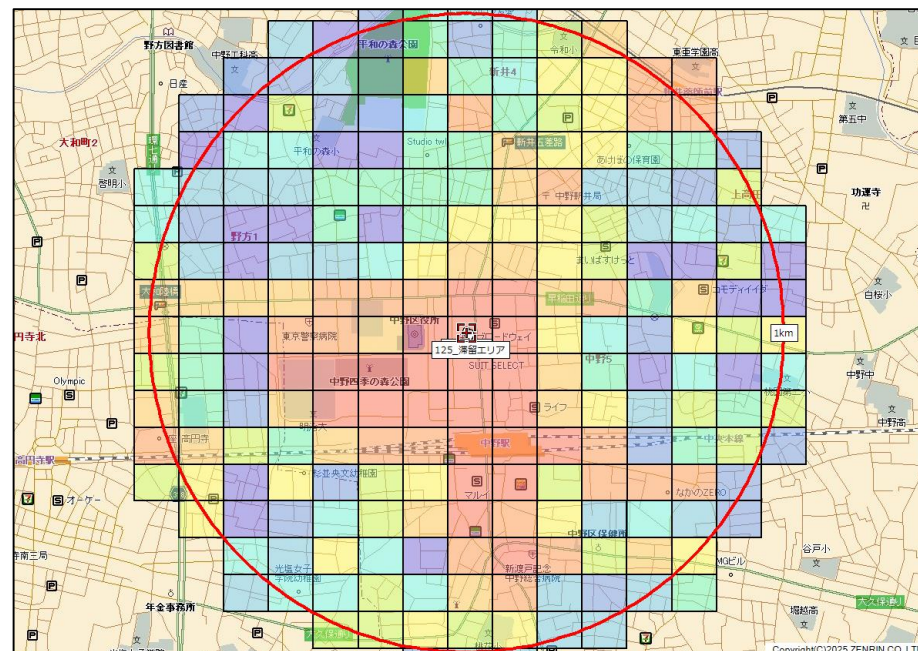
2. 「人流データ分析機能」 アップデート

2024年から販売を開始しているTerraMapWeb/WebPlus専用のオプション機能
「人流データ分析機能」を、より便利に利用できる**機能アップデート**を実施しました。
(「人流データ分析機能」は**有償のオプション機能**です。)

機能呼び出しアイコン→



特定の時間帯にどこから人が来ているかがわかる
「来訪者分析」



特定の時間帯・指定範囲内のどこに人が多くいたかがわかる
「滞留者分析」

アップデート内容は**次のページへ**

2. 「人流データ分析機能」アップデート

アップデート内容① 時間帯4区分データ実装

1時間刻みでの平均値集計に加え、**朝、昼、夕方、全時間帯の4区分での合計値集計**に対応しました。
来訪者の**ボリュームゾーン（合計値）**を時間帯別に把握することができます。
まとまった時間での分析となるため、**データ数の少ない地域でも結果が表示されやすくなります。**

1時間刻みの設定画面



時間帯4区分の設定画面



	1時間刻み	時間帯4区分
時間帯の区分	0時台～23時台 1時間刻みの24分割	9～12時、12～16時、16～20時 上記のまとまった3分割
集計方法	平均値	合計値
特徴	平均値によって全体的な傾向をとらえられる 詳細な時間帯区分で動きを把握できる	まとまった時間帯のため分析が用意 データ数の少ない地域でも結果が出やすい
適した分析	来訪者分析、出店分析、販促分析	滞留者分析、出店分析、販促分析

2. 「人流データ分析機能」アップデート

アップデート内容② 従量課金システムによる分析回数追加対応

人流データ分析機能の利用契約回数を超えた場合でも、従量課金にて利用を継続することが可能になります。上限回数を超えてもサービスが止まらないため、ビジネスチャンスを見逃すことなくサービスを活用いただけます。

従量課金のイメージ（利用単価と合計金額の表示）

料金概算

契約中の単価：¥250
超過分合計金額：¥1,750
※超過分合計金額については、翌月に請求書を送付します

OK

※1 契約回数：契約プランの回数
※2 利用回数：実際に使用した月内の回数
※3 従量課金中：従量課金発生中のアラート

契約中のプランによって、超過分の利用単価が異なります。
詳しくはお問い合わせください。

3. TAデータ共有ツール "TerraMap Cloud" リリース

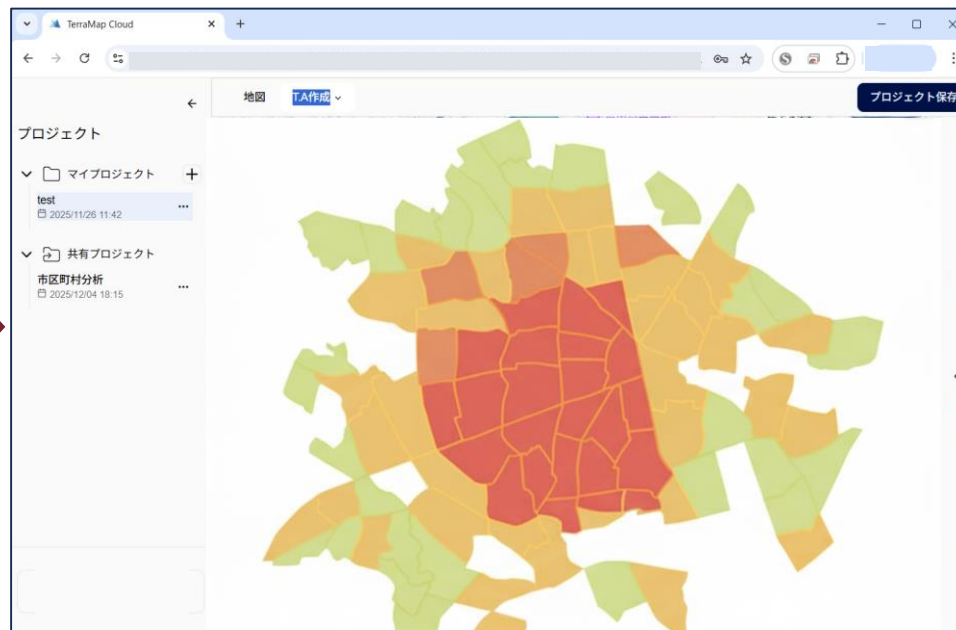
ブラウザ上で**TA情報を共有できる新サービス「TerraMap Cloud」**をリリースいたしました。
TerraMapから出力した町丁目・メッシュの**詳細値データを貼り付け、手軽に共有できます。**
TerraMapシリーズをご契約中の皆様に**無償で提供**しております。

※利用方法についての詳細はお問い合わせください。

データプレビュー
92行のデータが読み込まれました

GeoCode	都道府県	市区町村	町丁目名	比率(%)	面積(km)
13112000703	東京都	世田谷区	桜(3)	100	0.233
13112000805	東京都	世田谷区	弦巻(5)	100	0.234
13112000901	東京都	世田谷区	経堂(1)	100	0.215
13112000902	東京都	世田谷区	経堂(2)	100	0.165
13112000903	東京都	世田谷区	経堂(3)	100	0.173
13112000904	東京都	世田谷区	経堂(4)	100	0.221
13112001001	東京都	世田谷区	宮坂(1)	100	0.27
13112001101	東京都	世田谷区	桜丘(1)	100	0.252

顧客数などの町丁目別データ



※TerraMap Cloudは、Webブラウザ専用のシステムです。
※背景地図にはGoogle Mapを採用しております。
地図著作権上、本資料内では非表示にしております。

TerraMap Cloudの製品ページは[こちら](#)
TAデータ貼り付け以外の機能も今後実装予定です。

4. 行政界・町丁目メンテナンス

正確なエリアマーケティングを行なうには、当然、正確な地図データ（行政界・町丁目）が必要です。
マップマーケティング社では、各自治体の区画整理などで毎年変わる地図データ（行政界・町丁目）を毎年メンテナンスしており、保守サービスとしてユーザー様は無料で更新しています。

■行政界（ぎょうせいかい）とはー

行政機関の権限の及ぶ範囲として定められた区画です。
基本的な構成としては、まず都道府県の下に、市区町村が置かれています（市の中でも、政令指定都市には区が置かれます）。
そして、その市区町村の下に、さらに大字、町丁目などに細分化されていきます。

■町丁目（ちょうちょうもく）とはー

「富士見町3丁目」「広尾1丁目」など「●丁目」で表わされることが多く、エリアマーケティングにおける行政界の最小単位。
出店の際の商圈調査(特に小商圈および駅前立地の店舗)、ハフモデル分析、顧客のマッピングやシェア分析、また、ポスティングなど販促エリアの選定には、必ず使用する行政界です。

★2025年は全国で **約 250** の町丁目が新設・変更されています。

【新設・変更のあった町丁・字】 ※以下表に記載のない新設・変更地域も一部あり。

県名	市区町村	大字	丁目
北海道	札幌市北区	篠路一条	1 1 丁目
	石狩郡当別町	ロイズタウン	
宮城県	名取市	飯野坂東	1 丁目～2 丁目
	富谷市	明石台	1 0 丁目
	黒川郡大和町	しあわせの杜	
福島県	遠田郡美里町	字新峯山	
	会津若松市	飯寺南	1 丁目～4 丁目
茨城県	いわき市	中央台高久	5 丁目
	下妻市	中央工業団地	
栃木県	真岡市	中秋	1 丁目～2 丁目
	さくら市	きぬの里	1 丁目～5 丁目
	東松山市	高坂	1 丁目～7 丁目
埼玉県	上尾市	今泉	2 丁目～3 丁目
		川	3 丁目
	鶴ヶ島市	東今泉	
		若葉	1 丁目～2 丁目
千葉県	日高市	武蔵高萩	1 丁目～4 丁目
	流山市	森のロジスティクスパーク	1 丁目～4 丁目
東京都	昭島市	代官山	1 丁目～3 丁目
	町田市	南大谷	1 丁目～7 丁目
神奈川県	横浜市泉区	ゆめが丘	
	厚木市	森の里紅葉台	
	海老名市	中央	4 丁目～5 丁目
		河原口	6 丁目
		柏ヶ谷	1 丁目～6 丁目

県名	市区町村	大字	丁目
新潟県	新潟市西区	小新流通東	
	長岡市	稲保南	2 丁目～3 丁目
	阿賀野市	砂山	
堀耕東			
静岡県	焼津市	与惣次	1 丁目～2 丁目
		石津	1 丁目～4 丁目
		下小田上町	
		黒石	1 丁目～2 丁目
		東道原	
		東祢宜島	
		南小川	1 丁目～2 丁目
愛知県	名古屋市中区	赤星	1 丁目～3 丁目
		千音寺	1 丁目～5 丁目
	安城市	桜井町桜西	1 丁目～3 丁目
		桜井町城向	1 丁目～3 丁目
		姫小川町姫西	1 丁目～3 丁目
	西尾市	国森町	1 丁目～2 丁目
	清須市	春日さくら	1 丁目～3 丁目
京都府	亀岡市	千代川町明晴	1 丁目～6 丁目
大阪府	堺市堺区	松屋大和川通	5 丁
		松屋町	3 丁
	貝塚市	海塚	2 丁目
泉佐野市	貝田町	1 丁目～4 丁目	
兵庫県	神戸市北区	山の街	
和歌山	和歌山市	ふじと台	

県名	市区町村	大字	丁目
岡山県	美作市	美来	
山口県	山口市	小郡昭和町	
		小郡東津	1 丁目～2 丁目
愛媛県	周南市	夢ヶ丘	1 丁目～5 丁目
		神宮通	1 丁目～2 丁目
		矢野町	1 丁目
		駅前	1 丁目
福岡県	八幡浜市	浜田町	3 丁目
		糸島市	福吉
大分県	糟屋郡篠栗町	庄	1 丁目～6 丁目
		大分市	宗方台西
	宗方台東		
	宗方台北		
	深河内		1 丁目～3 丁目
	別府市	春木町	
		小倉町	
		朝日ヶ丘町	
		鶴見園町	
		南須賀町	
南荘園町			
南立石板地町			

※記載事項は2025年12月現在のものです。内容については予告なく変更する場合がございますので、ご了承ください。



Map Marketing

**お気軽にお問合せください。
サービスのご説明・活用相談会を実施中！**



会社名 マップマーケティング株式会社



URL <http://www.mapmarketing.co.jp>



MAIL info@mapmarketing.co.jp



TEL 03-6455-0478

「TerraMap」はマップマーケティング株式会社の登録商標です。

Copyright©Map Marketing Co., Ltd. All Right Reserved.