

TerraMap Web 2023 リリース情報

2022/12

Copyright©Map Marketing Co., Ltd.
All Right Reserved.



Map Marketing

■ リリース日程

2022年12月15日(木)リリース

■ 提供方法

ダウンロードにてご契約ユーザー様へ無償提供

1. 国勢調査2020リリース済み（**TerraMapWeb2022でも利用可能!**）
2. 「背景地図の非表示化」機能の追加
3. 外部リンクに「防災科研 J-SHIS MAP」などのリンクを追加
4. 「起動時にIDパスワードの入力を必須にできる」機能の追加
5. 行政界・町丁目メンテナンス

1. 国勢調査2020リリース(1) 比較レポート出力機能

国勢調査データ2020に対応しています。最新の人口データにて集計が可能です。
2015年と2020年のデータを比較した「比較レポート」も出力できます。

TerraReport

対象TA
集計単位種別 行政界
集計単位 町丁目
西萩北(3)

レポート一覧

- TerraReport-Lite 2015
- TerraReport-Lite2 2015
- 国勢調査2015 その2
- Staticタウン2018
- 年取推計2018
- 未来人口2015
- TerraReport-Plus 2021
- TerraReport-Lite 2010
- TerraReport-Lite2 2010
- 国勢調査2010 オプションその2
- TerraReport-Basic 2015
- 経済センサス2016
- 介護圏レポート2017
- 経済センサス2014
- 人流2019-2021
- TerraReport-Lite 2020
- TerraReport-Lite2 2020
- TerraReport-Basic-2020
- 比較レポート2015-2020

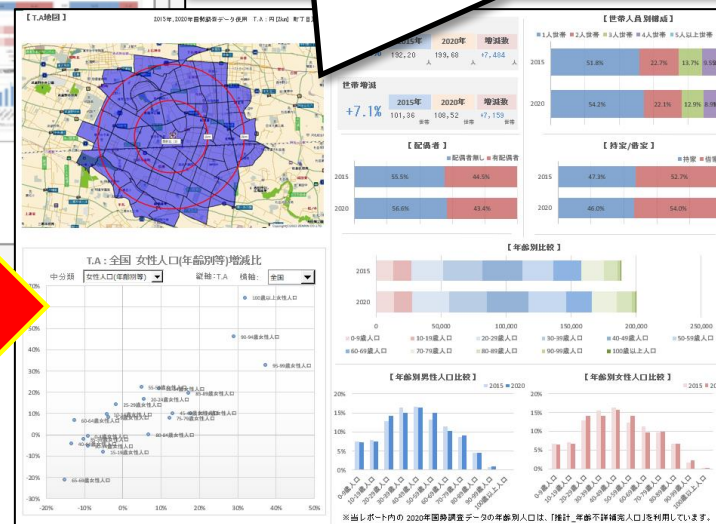
用紙サイズ A4
用紙向き 横
内容説明 2015年と2020年の標準搭載データを比較する簡易レポート

対象詳細TA 最外詳細
対象TA内の詳細TA数が対象詳細TAより少ない場合、出力TA内で一番外側の詳細TA(最外詳細)が対象となります

地図画像取得設定
表示中地図 表示中地図画像を取得します

【商圏分析レポートシリーズ一覧】はこちら

人口（年齢別/男女別）や世帯（持家借家別/人員別）などの5年間の増減にフォーカスしたレポートです。



1. 国勢調査2020リリース(2) 不詳補完人口を利用可能

総務省統計局からの発表項目に加え、**不詳補完推計人口を作成し、搭載しています。**

【不詳補完について】

国勢調査では各質問項目の回答において不詳数が著しく増加傾向にあります。
これを補うために市区町村単位で発表される不詳のない統計データを用いることで、年齢別の不詳人口分を補完する加工作業を実施します。不詳補完された精度の高い統計データを用いた分析が可能となります。

例：埼玉県春日部市（2020年人口総数**229,792人**）

	国勢調査発表	不詳補完
0-4歳	5942	6644
5-9歳	7163	8017
10-14歳	8073	8979
15-19歳	8719	9743
20-24歳	9233	10639
25-29歳	8693	10200
30-34歳	9004	10340
35-39歳	10628	12048
40-44歳	13202	14758
45-49歳	17023	19008
50-54歳	15290	17075
55-59歳	12996	14470
60-64歳	11919	13216
65-69歳	15220	16665
70-74歳	19224	20942
75-79歳	15894	17201
80-84歳	10491	11385
85-89歳	5230	5722
90-94歳	1991	2093
95-99歳	528	558
100歳以上	85	89
合計	206548	229792

国勢調査発表の年齢層データ合計値：**206,548人**

国勢調査発表の人口総数：**229,792人**

→**23,244人**が年齢不詳！

不詳補完人口を利用すると、**年齢不詳分を推計しているため、乖離が発生しない。**

1. 国勢調査2020リリース(3) アップデートにてデータ追加

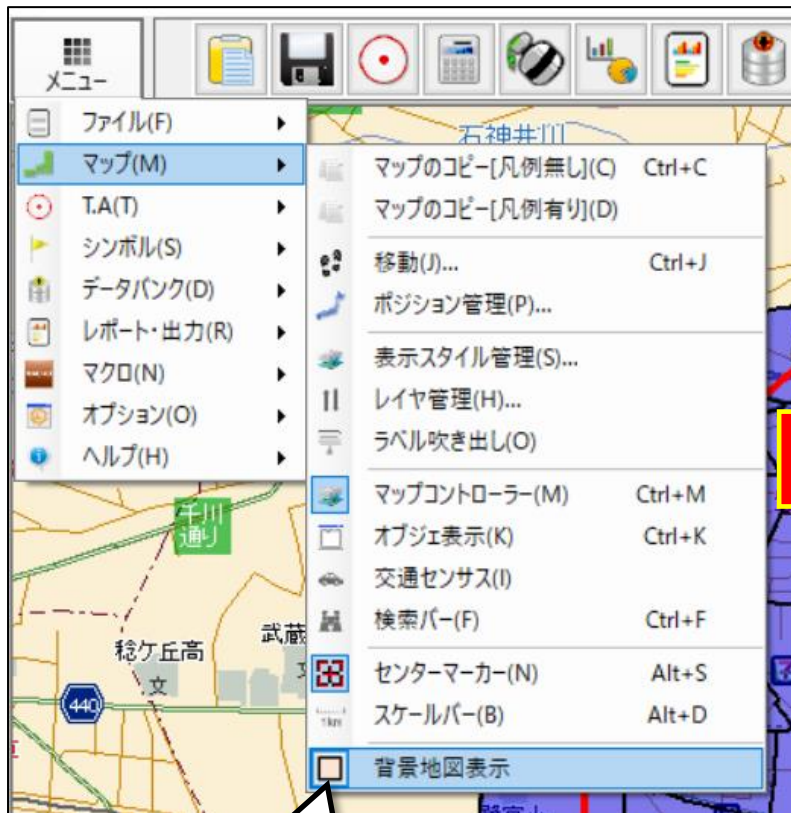
従業地・通学地データ 項目名称	単位
就業者・15歳以上通学者人口20	人
自市区町村従業・通学人口20	人
(再掲) 自宅従業人口20	人
自宅外の自市区町村従業・通学人口20	人
他市区町村従業・通学人口20	人
自市内他区従業・通学人口20	人
県内他市町村従業・通学人口20	人
他県従業・通学人口20	人
市区町村不詳または外国従業・通学人口20	人

TerraMapWeb2023からの追加要素として、従来の国勢調査で有償オプションとして提供していた**従業地・通学地データが無償で追加**されます。
(2023年1月19日アップデートリリース予定)
どこへ通勤通学しているか(同市区町村か否か、など)のデータに加え、利用交通手段別の人口集計も行えます。

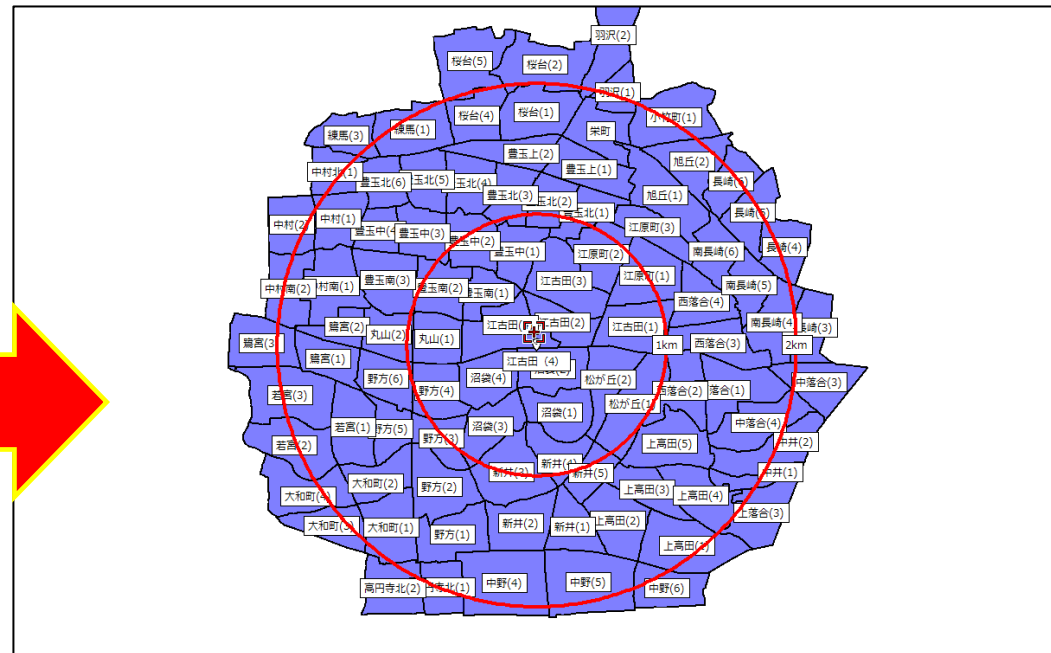
利用交通手段データ 項目名称	単位
通勤・15歳以上通学人口20	人
徒歩通勤・通学人口20	人
鉄道・電車通勤・通学人口20	人
乗合バス通勤・通学人口20	人
勤め先・学校のバス通勤・通学人口20	人
自家用車通勤・通学人口20	人
ハイヤー・タクシー通勤・通学人口20	人
オートバイ通勤・通学人口20	人
自転車通勤・通学人口20	人
その他通勤・通学人口20	人
交通手段不詳通勤・通学人口20	人

こちらの表に記載の項目に加え、「男女」「通勤/通学」で絞りこんだ項目も用意しています。

2. 「背景地図の非表示化」機能の追加



ON/OFFを切り替え



背景地図（ゼンリンデータコム社の著作権部分含む）を非表示にできます。社外向け資料として商圈画像を利用したい場合に活用できる機能です。

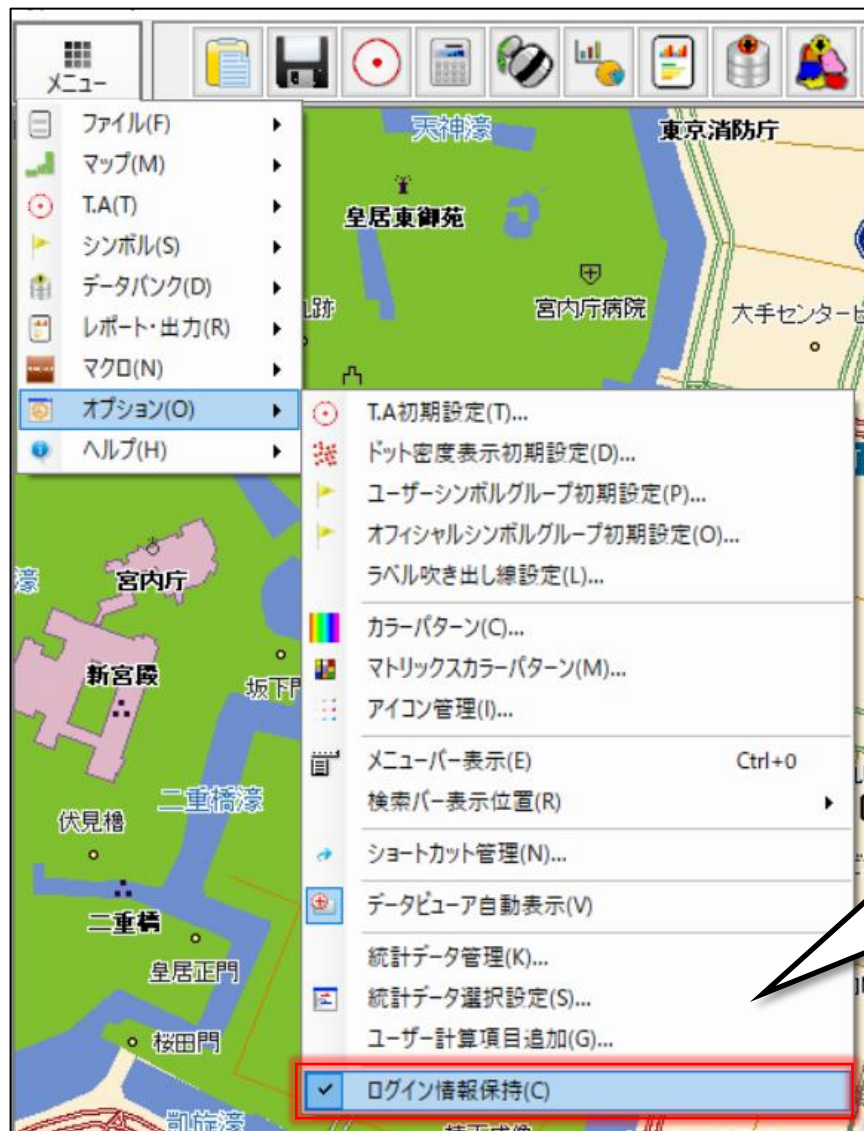
3. 外部リンクに「防災科研 J-SHIS MAP」などのリンクを追加



選んだ外部地図サイトが
自動で開きます。

新たに3種類の外部地図サイトリンクを追加しました。

4. 「起動時にIDパスワードの入力を必須にできる」機能の追加



起動時にTerraMapWebのログインIDとパスワードの入力を必須とするように設定を変更できます。

機能のON/OFFは次回以降も引き継がれるので、セキュリティを強化したい場合におすすめです。

初期設定ではON（毎回ログインを必須としない状態）になっており、チェックを外すと、起動時にログイン情報の入力が必要になります。

5. 行政界・町丁目メンテナンス

正確なエリアマーケティングを行なうには、当然、正確な地図データ（行政界・町丁目）が必要です。
 マップマーケティング社では、各自治体の区画整理などで毎年変わる地図データ（行政界・町丁目）を毎年メンテナンスしており、保守サービスとしてユーザー様は無料で更新しています。

■行政界（ぎょうせいかい）とはー

行政機関の権限の及ぶ範囲として定められた区画です。
 基本的な構成としては、まず都道府県の下に、市区町村が置かれています（市の中でも、政令指定都市には区が置かれます）。
 そして、その市区町村の下に、さらに大字、町丁目などに細分化されていきます。

■町丁目（ちょうちょうもく）とはー

「富士見町3丁目」「広尾1丁目」など「●丁目」で表わされることが多く、エリアマーケティングにおける行政界の最小単位。
 出店の際の商圈調査(特に小商圈および駅前立地の店舗)、ハフモデル分析、顧客のマッピングやシェア分析、また、ポスティングなど販促エリアの選定には、必ず使用する行政界です。

★2022年は全国で **約210** の町丁目が新設・変更されています。

【新設・変更のあった町丁・字】

※以下表に記載のない新設・変更地域も一部あり。

県名	市区町村	大字	丁目
北海道	河東郡音更町	なつぞら	
	釧路郡釧路町	東陽大通西	3丁目
宮城県	仙台市宮城野区	蒲生	3丁目～5丁目
	仙台市太白区	茂庭	1丁目～2丁目
		富沢西	1丁目～5丁目
	仙台市泉区	朝日	1丁目～2丁目
	石巻市	湊西	1丁目～3丁目
		湊東	1丁目～3丁目
	亘理郡亘理町	字吉田中	
		字吉田南	
		字上田	
		字新田	
山形県	鶴岡市	字鳥屋崎	
		西茅原町	
福島県	村山市	福岡新町	6丁目
	いわき市	泉町	7丁目
	双葉郡富岡町	泉流尻	1丁目～3丁目
茨城県		中央	3丁目
	筑西市	岡芹	1丁目～2丁目
埼玉県		八丁台	
	つくばみらい市	福岡工業団地	
	さいたま市見沼区	風渡野	1丁目～2丁目
	戸田市	美女木北	1丁目～3丁目
	桶川市	下日出谷東	1丁目～3丁目
		上日出谷南	1丁目～3丁目
	久喜市	松永	1丁目
		伊坂中央	1丁目～2丁目
		伊坂南	1丁目～3丁目
		伊坂北	1丁目～2丁目
	吉川市	中央	1丁目～3丁目

県名	市区町村	大字	丁目	
千葉県	茂原市	ゆたか		
	四街道市	たかおの杜		
東京都	日野市	新井	1丁目～3丁目	
	国立市	谷保	4丁目	
埼玉県	さいたま市見沼区	風渡野	1丁目～2丁目	
	戸田市	美女木北	1丁目～3丁目	
	桶川市	下日出谷東	1丁目～3丁目	
		上日出谷南	1丁目～3丁目	
	久喜市	松永	1丁目	
		伊坂中央	1丁目～2丁目	
		伊坂南	1丁目～3丁目	
		伊坂北	1丁目～2丁目	
	吉川市	中央	1丁目～3丁目	
	茂原市	ゆたか		
東京都	四街道市	たかおの杜		
	日野市	新井	1丁目～3丁目	
神奈川県	川崎市麻生区	谷保	4丁目	
	伊勢原市	下糟屋東	1丁目～3丁目	
	海老名市	社家	1丁目～6丁目	
新潟県	十日町市	内島		
	金沢市	いなほ	3丁目	
山梨県	富士吉田市	新屋	1丁目～5丁目	
	岐阜県	可児市	下恵士	1丁目～2丁目
静岡県	沼津市	下河原町	1丁目～3丁目	
		下小路町		
愛知県	名古屋市長区	瀬木南		
	岡崎市	みはらし台	1丁目～2丁目	
		養川町	1丁目～3丁目	
	蒲郡市	八百富町	1丁目～3丁目	
	清須市	春日夢の森	1丁目～3丁目	
	海部郡蟹江町	桜	3丁目～4丁目	
	知多郡武豊町	字梨子ノ木	4丁目～5丁目	
	三重県	桑名市	さくらの丘	

県名	市区町村	大字	丁目
滋賀県	湖南市	日枝あおい	
		日枝山手台	2丁目～3丁目
京都府	亀岡市	大井町並河	4丁目～6丁目
	岸和田市	土生町	1 2丁目
大阪府	貝塚市	久保	1丁目
	明石市	沢野	3丁目
兵庫県	沢野南町	沢野	1丁目～3丁目
	三田市	福島	1丁目～3丁目
和歌山県		学園上ヶ原	
	新宮市	丹鶴	1丁目～3丁目
山口県	宇部市	西桃山	1丁目～2丁目
	山口市	小郡令和	3丁目
		小郡大正町	
		小郡長谷	1丁目
		小郡明治	1丁目～2丁目
	周南市	久米中央	1丁目～5丁目
愛媛県	八幡浜市	新栄町	
		広瀬	4丁目
		旧港	
		琴平町	
高知県		港町	
		新港戎町	
		西近江屋町	
		東近江屋町	
		新町	4丁目～5丁目
		松本町	1丁目、3丁目
		海老崎	
		仲之町	
		横町	
		西条市	水見蔵井新聞
		水見多兵衛新聞	
	南国市	日章あけほの	

県名	市区町村	大字	丁目
福岡県	糟屋郡篠栗町	和田	1丁目～5丁目
	糟屋郡粕屋町	内橋東	1丁目～3丁目
長崎県	京都市対面町	新松山	2丁目
	佐世保市	ひろみ町	
熊本県	熊本市中央区	十裡寺	4丁目
		世安	1丁目～3丁目
大分県		ふじが丘西	1丁目～3丁目
		ふじが丘東	1丁目～3丁目
		ふじが丘南	1丁目～3丁目
		ふじが丘北	1丁目～2丁目
		城南西	1丁目～2丁目
		城南東	1丁目～2丁目
		城南南	1丁目～2丁目
		城南北	1丁目～2丁目
鹿児島県	霧島市	満辺町麓	1丁目～6丁目
沖縄県	沖縄市	大里	3丁目
		桃原	4丁目

※記載事項は2022年12月現在のものです。内容については予告なく変更する場合がございますので、ご了承ください。

マップマーケティング株式会社

<http://www.mapmarketing.co.jp>

お気軽にお問い合わせください

E-Mail : info@mapmarketing.co.jp

本 社 〒151-0073 東京都渋谷区笹塚1-64-8 Daiwa笹塚ビル7F
TEL:03-6455-0478 FAX:03-6455-0479

大阪支店 〒530-0001 大阪市北区梅田1-1-3-500 大阪駅前第3ビル5F-10
TEL:06-6105-5960

名古屋支店 〒460-0008 愛知県名古屋市中区栄5-4-6 エルマノス武平町ビル8C
TEL:052-238-3033